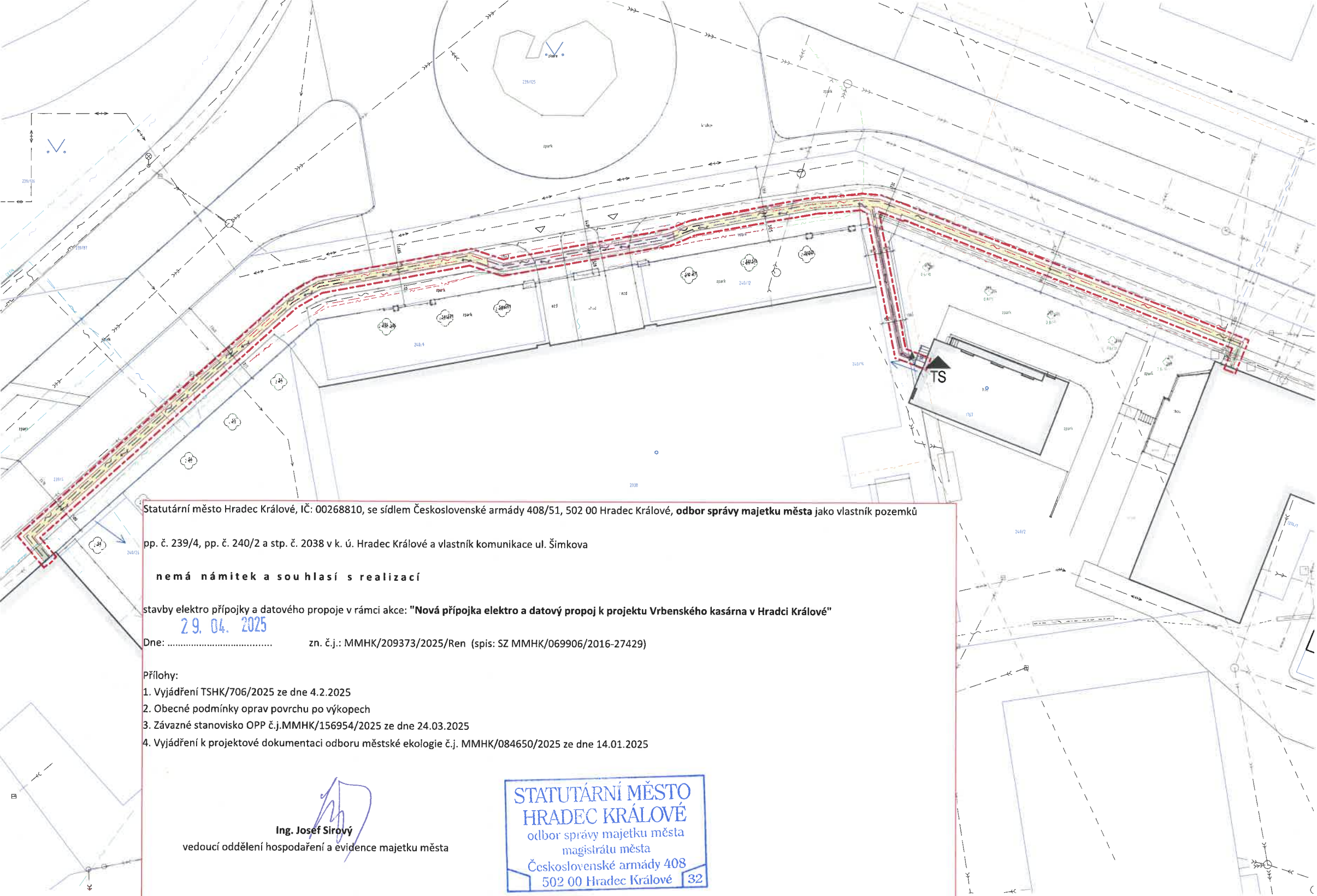


KOORDINAČNÍ SITUAČNÍ VÝKRES



Statutární město Hradec Králové, IČ: 00268810, se sídlem Československé armády 408/51, 502 00 Hradec Králové, odbor správy majetku města jako vlastník pozemků
pp. č. 239/4, pp. č. 240/2 a stp. č. 2038 v k. ú. Hradec Králové a vlastník komunikace ul. Šimkova
nemá námitek a souhlasí s realizací
stavby elektro přípojky a datového propoje v rámci akce: "Nová přípojka elektro a datový propoj k projektu Vrbenského kasárna v Hradci Králové"
Dne: 29. 04. 2025 zn. č.j.: MMHK/209373/2025/Ren (spis: SZ MMHK/069906/2016-27429)

- Přílohy:
1. Vyjádření TSHK/706/2025 ze dne 4.2.2025
 2. Obecné podmínky oprav povrchu po výkopech
 3. Závazné stanovisko OPP č.j.MMHK/156954/2025 ze dne 24.03.2025
 4. Vyjádření k projektové dokumentaci odboru městské ekologie č.j. MMHK/084650/2025 ze dne 14.01.2025

Ing. Josef Sirový
vedoucí oddělení hospodaření a evidence majetku města

LEGENDA ZNAČENÍ

	POZEMKOVÉ HRANICE DLE KATASTRÁLNÍ MAPY
	STÁVAJÍCÍ OBJEKT
	STÁVAJÍCÍ STAV ZPŮSOBNÝCH PLOCH
	STÁVAJÍCÍ OPLOUCENÍ
	HRANICE ŘEŠENÉHO ÚZEMÍ - STÁVAJÍCÍ POZEMEK
	ZNAČENÍ VSTUPŮ A VÝSTUPŮ - STÁVAJÍCÍ STAV
	STÁVAJÍCÍ ŽELEŽNICE

LEGENDA DRUHU PLOCH

	VÝBĚRŮ OBNOV - ROZEDRÁNÍ A VÝBĚRŮ STÁVAJÍCÍ BETONOVÉ DLAŽBY VĚRNÉ PODKLADNÍM VÝSTĚM
	VÝBĚRŮ OBNOV - ROZEDRÁNÍ A VÝBĚRŮ STÁVAJÍCÍ KAMENNÉ DLAŽBY Z VÝBĚRŮ KOSTEK VĚRNÉ PODKLADNÍM VÝSTĚM
	STÁVAJÍCÍ KOSTKY - ROZEDRÁNÍ A VÝBĚRŮ STÁVAJÍCÍ KAMENNÉ DLAŽBY Z VÝBĚRŮ KOSTEK VĚRNÉ PODKLADNÍM VÝSTĚM
	HRANICE ŘEŠENÉHO ÚZEMÍ - ROZEDRÁNÍ A VÝBĚRŮ STÁVAJÍCÍ KAMENNÉ DLAŽBY Z VÝBĚRŮ KOSTEK VĚRNÉ PODKLADNÍM VÝSTĚM
	OBNOVA A VÝBĚRŮ STAVBY PRO ÚLOŽNÍ KAPACITU

LEGENDA SÍTÍ TECHNICKÉHO VYBAVENÍ

STÁVAJÍCÍ STAV	NOVÝ STAV	
		JEDNOTNÁ KANALIZACE
		SPLAŠKOVÁ KANALIZACE
		DEŠŤOVÁ KANALIZACE
		VODOVOD
		ELEKTRICKÉ VEDENÍ VN - ĚZ
		ELEKTRICKÉ VEDENÍ VN - VÚSS
		ELEKTRICKÉ VEDENÍ VEŘEJNÉHO OSVĚTLENÍ
		PLYNOVOD NTL, PODZEMNÍ
		SŘEZOVACÍ VEDENÍ PODZEMNÍ - CETIN
		SÍTĚ S MM, ELEKTROPŘÍPOJKY - CETIN
		SŘEZOVACÍ VEDENÍ PODZEMNÍ - Dál. Telecom
		SŘEZOVACÍ VEDENÍ PODZEMNÍ - ČD-Telefonika
		HOROVOD
		ELEKTRICKÉ VEDENÍ VN - ĚZ
		PODZEMNÍ VEDENÍ - MAGNOLINK
		OPTICKÉ VEDENÍ PODZEMNÍ - Vodafone
		METALICKÉ KABELY - MISTERSTVO OSBRANY
		SŘEZOVACÍ VEDENÍ PODZEMNÍ
		ELEKTRICKÉ VEDENÍ VN

POZNÁMKA:
PŘED ZAHÁJENÍM STAVEBNÍCH PRACÍ NUTNO PŘEDEM ZKONTROLOVAT VŠECHNY MÍRY A OVĚŘIT
S PROJEKTOVOU DOKUMENTACÍ.

±0.000 = 233.030 m n. m.		SOUDRADNOSTNÝ SYSTÉM: JTSK	
		VÝŠKOVÝ SYSTÉM: B.p.v.	
INVESTOR:		Královéhradecký kraj	
PROJEKTANT:		Královéhradecký kraj	
TECHNICO Opava s.r.o.		TECHNICO	
PROJEKTANT:		Ing. Martin KUJALKA	
VYPRACOVATEL:		Ing. Martin KUJALKA	
KONTROLOVAL:		Ing. Martin KUJALKA	
ČÁST DOKUMENTACE:		C. SITUAČNÍ VÝKRESY	
Nová přípojka elektro a datový propoj k projektu Vrbenského kasárna v Hradci Králové		FORMÁT: 10x44	
K. ú. Hradec Králové, parc. č. 2394, st. 2038, 2402		DATUM: 12/2024	
KOORDINAČNÍ SITUAČNÍ VÝKRES		STUPĚŇ: DPZ	
		TO-S12-01-DPZ	
		MĚRITELNOST: 1:200	
		C.3.	

T TECHNICKÉ SLUŽBY HRADEC KRÁLOVÉ

Příspěvková organizace zapsaná v OR
U Krajského soudu v Hradci Králové,
Oddíl Pr vložka 52
Na Brně 362
500 06 Hradec Králové
Tel.: 495 402 654 - ústředna
e-mail: info@tshk.cz
www.tshk.cz

TECHNICO Opava s. r. o.
Hradecká 1576/51
746 01 Opava

došlo do TS / Váš dopis značky
30.1.2025

naše značka
TSHK/706/2025

vyřizuje / linka
Svobodová/731131047

Hradec Králové
4.2.2025

**Souhrnné vyjádření pro SMHK z hlediska správy (budoucí správy) majetku města k
„Nová přípojka elektro a datový propoj k projektu Vrbenského kasárna v Hradci Králové“
K. ú. Hradec Králové, parc. č.: st. 239/4, 2038, 240/2**

Investor/stavebník: Královéhradecký kraj, Pivovarské náměstí 1245, 500 03 H. Králové
Zmocněnec: TECHNICO Opava, s. r. o., Hradecká 1576/51, 746 01 Opava
Vyjádření určeno k: Povolení stavby nebo zařízení
Dokumentace:

- zpracovatel: TECHNICO Opava, s. r. o., Hradecká 1576/51, 746 01 Opava
- zakázka č./datum: TO-612-01-DPZ / 12/2024
- stupeň: DPZ

Vyjádření střediska místních komunikací:

Nemáme zásadní připomínky k výše uvedené akci dle předložené dokumentace za dodržení těchto podmínek:

- Veškeré případné zásahy do chodníku požadujeme uvést do stavu dle vzorových řezů, povrch opravit v celé šířce, nutno dodržet zásady poslední platné směrnice statutárního města Hradec Králové pro nakládání s majetkem města HK, v případě živičných chodníků užších než 2,5 m položit nový povrch v celé šíři, v případě širších 2,5 m se domluvit se správcem komunikace na konkrétním postupu, domluvit se se správcem komunikace na dalších úpravách chodníků (snížení silničních obrub, nové sadové obrubníky, nové úpravy pro nevidomé a slabozraké apod.).
- Veškeré případné zásahy do vozovky požadujeme uvést do stavu dle vzorových řezů, povrch vozovky opravit 30 cm na každou stranu od hrany výkopu pro kolmé překopy, při podélných opravit minimálně ½ šíře vozovky, (pokud správce neurčí jinak), vyrovnaní silničních obrub, výměna poškozených silničních betonových krajníků atd.
- Pro zalití styčných spár požadujeme použití pružné plastické hmoty tak, že bude položena do předem vyfrézované drážky provedené nad styčnou spárou.
- Výkopové práce musí být prováděny dle technických podmínek 146 (TP 146) zákona č. 13/1997 Sb. a prováděcí vyhlášky č. 104/1997 Sb. Na tyto práce požadujeme záruku 60 měsíců.
- V případě odstranění vodorovného dopravního značení toto obnovit.
- Dotčené plochy komunikací požadujeme po skončení stavby (záboru) protokolárně předat zpět do správy TS HK.

Povrch dotčených komunikací: živice, betonová dlažba

Stáří dotčených komunikací: nad 10 let, Záruky: ne

Za správnost:

Barnet Kateřina	495 402 673	724 108 268	barnet@tshk.cz
-----------------	-------------	-------------	----------------

Vyjádření střediska veřejného osvětlení a dopravní signalizace:

Z technického hlediska nemáme zásadní připomínky. V místě se nacházejí sítě VO. Před začátkem výkopových prací je nutné vytyčení sítí veřejného osvětlení, po telefonickém dohovoru s panem Volfem, číslo telefonu 731 131 220.

Za správnost:				
Dušek Jakub		495 402 667	731 131 205	dusek@tshk.cz

Vyjádření střediska městské zeleně:

Z hlediska správy městské zeleně na pozemcích v majetku SM HK požadujeme dodržení následujících podmínek:

- V souvislosti se stavbou a během stavby požadujeme postupovat v souladu s § 7 odst. 1) zák. č. 114/1992 Sb., ve znění pozdějších předpisů.
- Prováděné práce musí být v souladu s ČSN 83 9061 (Ochrana stromů, porostů a ploch pro vegetaci při stavebních pracích).
- Na plochách veřejné zeleně není přípustné deponování stavebních materiálů a zřizování staveníště.
- V prostoru kořenové zóny stávajících dřevin není v souvislosti se stavbou přípustné sejmutí ani navážka zeminy.
- Stávající dřeviny budou v průběhu stavby vhodným způsobem chráněny před mechanickým poškozením!
- Za případné vzniklé škody na veřejné zeleni zodpovídá investor této stavby!
- Hrana hloubených výkopů není přípustná blíže než 2,5 m od paty kmene stávajících stromů.
- Hloubený výkop v kořenové zóně dřevin bude proveden ručně. V průběhu výkopů nebudou přerušeny kořeny s průměrem větším 2 cm ani nebudou tyto poškozeny! Větší kořeny budou podhrabány a kabely pod nimi protaženy. Tyto kořeny budou opatřeny ochranou proti mechanickému poškození, vysychání či mrazu. Případná poranění je nutno zahladit a ošetřit prostředky k ošetření ran, růstovými stimulanty apod.
- Na plochy veřejné zeleně není přípustný vjezd jakýmkoli mechanismy, vč. parkování.
- Investor stavby je zodpovědný, že v průběhu stavby nedojde k znečišťování okolních ploch veřejné zeleně použitým stavebním materiálem.
- Dotčené travnaté plochy požadujeme po ukončení stavby ohumusovat vrstvou humusu v min. tl. 10 cm, vyrovnat, vyrovnání terénu u obrubníků by mělo být v kyprém stavu zároveň s obrubou, oset parkovou travní směsí a zavalcovat. Před vlastním ohumusováním je nutno odstranit veškeré stavební zbytky a kameny! Výskyt vytrvalých plevelů bude závadou bránící převzetí.
- Po ukončení stavby požadujeme dotčené plochy uvést minimálně do původního stavu a předat středisku měst. zeleně TS HK zpět do péče. Viz telefon níže

Za správnost:				
Maternová Daniela		495 402 644	727 891 023	maternova@tshk.cz

Vyjádření vodohospodáře a střediska městského mobiliáře:

Bez připomínek. Pozor: V místech se může nacházet neznámá dešťová kanalizace. V případě jejího nalezení požadujeme tuto skutečnost oznámit pověřenému pracovníkovi (tel. viz níže) a je nepřipustné jakékoli její poškození.

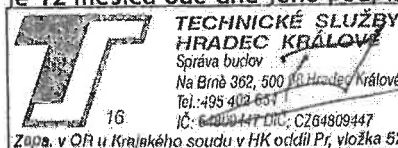
Za správnost:				
Meravá Jana		495 402 658	731 131 219	merava@tshk.cz

Vyjádření úseku technického dohledu nad majetkem SMHK:

Bez připomínek.

Za správnost:				
Svobodová Monika, DiS.		495 402 644	731 131 047	svobodova@tshk.cz

Upozornění: Toto vyjádření nenahrazuje souhlas majitele pozemku! Vyjádření se vztahuje pouze na pozemky a nemovitosti ve vlastnictví statutárního města Hradce Králové. Platnost tohoto vyjádření je 12 měsíců ode dne jeho podpisu.



Ing. Tomáš Pospíšil
ředitel organizace

OBECNÉ PODMÍNKY OPRAV POVRCHŮ PO VÝKOPECH

Při podélných výkopech vozovkou požadujeme upravení živičného povrchu tak, že bude nahrazen až k jedné z bližších silničních obrub (mezi rýhou a obrubou nezbude žádná stará živice). V této šíři bude zhotoven nový živičný povrch – viz Grafická příloha: pozice A. Hrany rýhy musejí být řádně zaříznuty (do pravidelných pravoúhlých obrazců). Přejchod stávajícího a nového asf. betonu bude proveden pružně plastickou hmotou tak, že bude položena do předem vyfrézované drážky provedené na styčné spáře.

Při podélných výkopech chodníkem požadujeme nahrazení živičného povrchu v celé šíři chodníku a v celé délce rýhy výkopu, pokud nebude šíře živičného povrchu přesahovat 2,5m. V celé délce výkopu bude na chodníku zhotoven nový živičný povrch – viz Grafická příloha: pozice B. Na obou koncích nového živičného povrchu bude přechod stávajícího a nového asf. betonu proveden pružně plastickou hmotou tak, že bude položena do předem vyfrézované drážky provedené na styčné spáře.

Při příčných výkopech vozovkou požadujeme nahrazení živičného povrchu pouze v nezbytně nutném rozsahu (celá šíře rýhy výkopu). Hrany rýhy musejí být řádně zaříznuty (do pravidelných pravoúhlých obrazců). Přejchod stávajícího a nového asf. betonu bude proveden pružně plastickou hmotou tak, že bude položena do předem vyfrézované drážky provedené na styčné spáře.

Při příčných výkopech chodníkem požadujeme nahrazení živičného povrchu pouze v nezbytně nutném rozsahu (celá šíře rýhy výkopu). Hrany rýhy musejí být řádně zaříznuty (do pravidelných pravoúhlých obrazců). Přejchod stávajícího a nového asf. betonu bude proveden pružně plastickou hmotou tak, že bude položena do předem vyfrézované drážky provedené na styčné spáře.

Při výkopu samostatné jámy ve vozovce (pro dopojení přípojek inž. sítí nebo jámy pro provedení podvrtu) požadujeme nahrazení živičného povrchu v nezbytně nutné délce (celá šíře jámy), ale v takové šíři, že bude nahrazen až k jedné z bližších silničních obrub (mezi rýhou a obrubou nezbude žádná stará živice).. V celé šíři chodníku bude zhotoven nový živičný povrch – viz Grafická příloha: pozice C. Hrany rýhy musejí být řádně zaříznuty (do pravidelných pravoúhlých obrazců). Přejchod stávajícího a nového asf. betonu bude proveden pružně plastickou hmotou tak, že bude položena do předem vyfrézované drážky provedené na styčné spáře.

Při výkopu samostatné jámy v chodníku (pro dopojení přípojek inž. sítí nebo jámy pro provedení podvrtu) požadujeme nahrazení živičného povrchu v nezbytně nutné délce (celá šíře jámy), ale v celé šíři chodníku. V celé šíři chodníku bude zhotoven nový živičný povrch – viz Grafická příloha: pozice D. Hrany rýhy musejí být řádně zaříznuty (do pravidelných pravoúhlých obrazců). Přejchod stávajícího a nového asf. betonu chodníku bude proveden pružně plastickou hmotou tak, že bude položena do předem vyfrézované drážky provedené na styčné spáře.

Při výkopu více jam v chodníku, kde jednotlivé výkopy budou od sebe v rozestupu menším nebo rovno 15m, pak požadujeme nahrazení živičného povrchu v celé délce od první jámy (včetně) až po poslední jámu (včetně). V celé šíři chodníku a v celé délce zásahu bude zhotoven nový živičný povrch, pokud nebude šíře živičného povrchu přesahovat 2,5m – viz Grafická příloha: pozice E. Hrany rýhy musejí být řádně zaříznuty (do pravidelných pravoúhlých obrazců). Přejchod stávajícího a nového asf. betonu bude proveden pružně plastickou hmotou tak, že bude položena do předem vyfrézované drážky provedené na styčné spáře.

Při výkopu více jam ve vozovce, kde je počet těchto jam minimálně 5 ks a vzdálenost mezi vnější hranou první jámy k vnější hraně poslední jámy přesáhne 75m, bude oprava provedena v šíři ½ vozovky nebo v šíři jednoho jízdního pruhu v jednom směru jízdy víceproudové vozovky. Hrany rýhy musejí být řádně zaříznuty (do pravidelných pravoúhlých obrazců). Přejchod stávajícího a nového asf. betonu bude proveden pružně plastickou hmotou tak, že bude položena do předem vyfrézované drážky provedené na styčné spáře.

Chodníky šíře nad 2,5m a vozovka se zásahem daleko od obruby se budou řešit individuálně při místních šetřeních se zástupci organizací Technické služby Hradec Králové a Odboru správy majetku města Magistrátu města Hradec Králové.

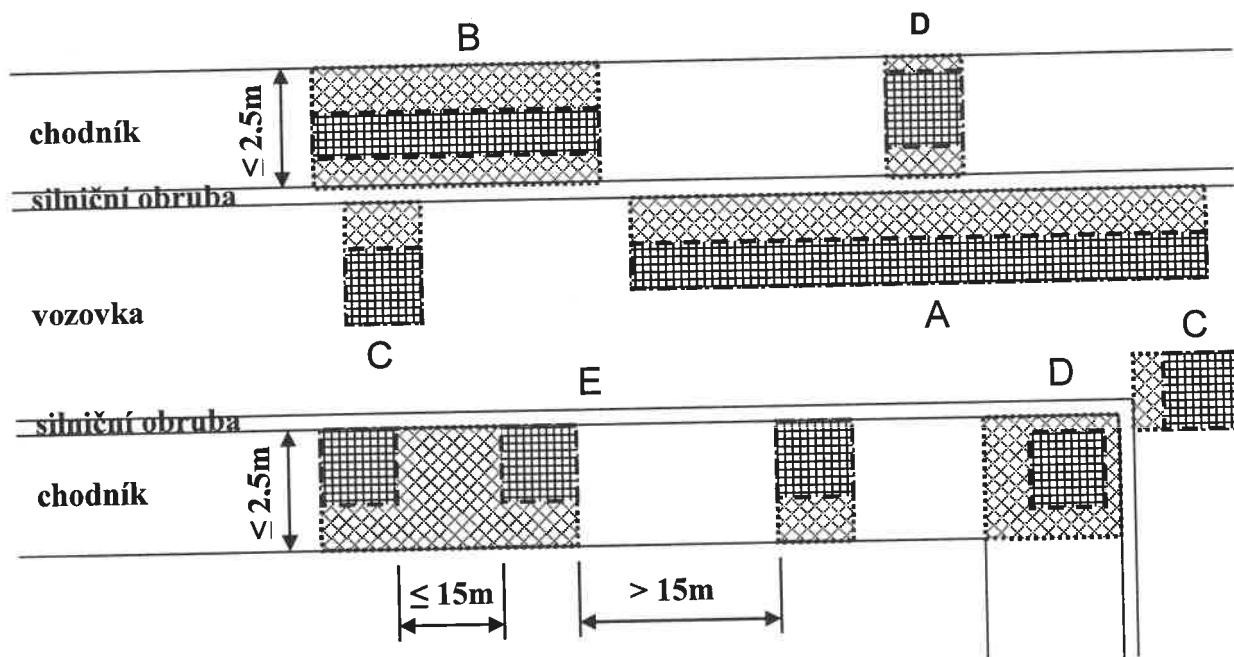
Výkop v chodníku z betonových dlaždic se požaduje opravit v rozsahu uvedeném u chodníku s živičným povrchem – viz výše.

Dlážděná komunikace (dlažba 30x30, zámková dlažba, mozaika apod.) bude opravena ve stylu zádlazby celkového vzhledu dotčené komunikace (spáry, rovinatosti, druh materiálu, barva, dodržení vzoru pokládky dlažby apod.). U obrubníku bude dlažba zaříznuta dle potřeby, nikoliv dobetonována.



Obecně na živici požadujeme provést opravu s přesahem 30cm na každou stranu nad původní podbetonování.

Výkop v zeleni je nutno hutnit po vrstvách, navězt 5cm ornice a povrch následně uhrabat a oset parkovou travní směsí.

Grafická příloha:



LEGENDA:

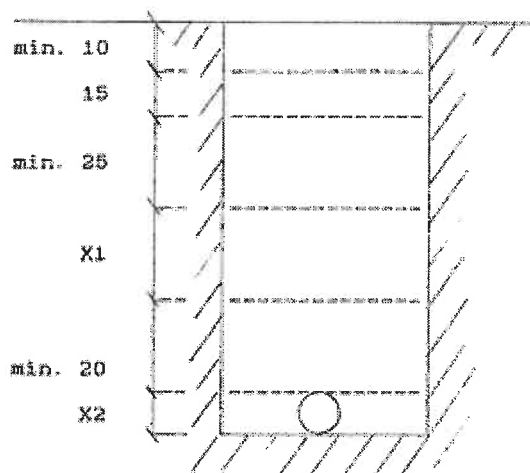
-  - rýha výkopu
-  - požadovaný rozsah úpravy povrchu komunikace

POZNÁMKA:

Jednotlivé případy jsou vyznačeny jako pozice A až E

VZOROVÝ PŘÍČNÝ ŘEZ

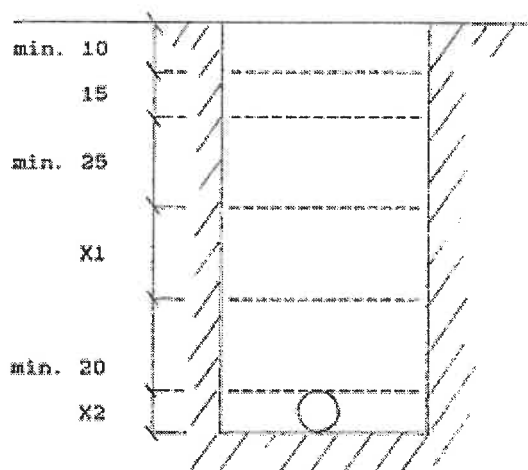
rýhy po provedeném uložení inž. sítě **ve vozovce** s následnou vzorovou konstrukcí překopu uvedeného do původního stavu



- stávající terén
- asfaltový beton (ACO11) tl. min 10cm (popř. žulová kostka)
- cement. stabilizace (B 20), tl. min. 15cm
- drenážní vrstva (štěrkodrt', štěrkopísek), tl. min. 25cm
- proměnná vrstva mater. dle hloubky výkopu ... X1
- ochrana inž. sítě (písek prolitý vodou) tl. min. 20 cm
- zásyp inž. sítě (písek prolitý vodou) ... X2

VZOROVÝ PŘÍČNÝ ŘEZ

rýhy po provedeném uložení inž. sítě **v chodníku** s následnou vzorovou konstrukcí překopu uvedeného do původního stavu



- stávající terén
- vrchní kryt z pův. materiálu (beton, dlažba, mozaika, živice)
- cement. stabilizace (B 20), drt' tl. 15cm frakce (2-4 ; 4-8)
- drenážní vrstva (štěrkodrt', štěrkopísek), tl. min. 25cm
- proměnná vrstva mater. dle hloubky výkopu X1
- ochrana inž. sítě (písek prolitý vodou) tl. min. 20 cm
- zásyp inž. sítě (písek prolitý vodou) ... X2

Podmínky realizace překopu :

1. Před prováděním stavebních prací musí být vydáno zvláštní užívání komunikace odborem dopravy MM HK.
2. Při zasypávání výkopu hutnit mater. vibr. zařízením po vrstvách o tl. max. 20 cm.
3. Hrany rýhy musejí být řádně zaříznuty (do pravidelných obrazců) – vztahuje se pouze na chodník a komunikaci s živičným povrchem.
4. Styčná spára stávajícího a nového asfaltového betonu musí být provedena pružně plastickou hmotou tak, že bude položena do předem vyfrézované drážky provedené na styčné spáře. – vztahuje se pouze na chodník s živičným povrchem.
5. Dlážděný chodník (dlažba 30x30, zámková dlažba, mozaika apod.) bude opraven ve stylu zádlazby celkového vzhledu chodníku (spáry, rovinatosti, druh materiálu, barva apod.). Dlažba u obrubníku bude zaříznuta dle potřeby, nikoliv dobetonována.
6. Případný vytěžený materiál (např. žulová kostka, mozaik. dlažba) požadujeme dovést do areálu TECHNICKÉ SLUŽBY HK, Na Brně 362.
7. Požadujeme doložit vhodnost vytěž. mater. k zpětnému zásypu rýhy. V případě, že vytěžený materiál nebude vhodný k zásypu rýhy, dojde k jeho výměně v plném rozsahu.
8. Požadujeme, aby konečnou úpravu všech povrchů prováděla odborná stavební firma, která tuto stavební činnost provádí.
9. Záruční doba je zahájena datem předání opravené komunikace protokolárně zástupci vlastníka komunikace – Magistrát města Hradec Králové, odbor správy majetku města, a končí uplynutím 36-ti měsíců od tohoto předání po dokončení prací.
10. U podélných výkopů ve vozovce požadujeme úpravu povrchu v celé šíři, pokud není s vlastníkem dohodnuto jinak.
11. Při překopu vozovky požadujeme hutnicí zkoušku dle ČSN 72 1006, která musí být provedena akreditovanou zkušební laboratoří. Následně je nutno dodat protokol o provedení a výsledcích této zkoušky Odboru správy majetku města Magistrátu města Hradec Králové. Typ hutnicí zkoušky bude určen v podmínkách této smlouvy o udělení souhlasu k provádění výkopových prací.
12. Doklad o kvalitě živičné směsi předat v písemné formě na Odbor správy majetku města Magistrátu města Hradec Králové.

Číslo jednací MMHK/156954/2025 PP/Bla
Spisová značka MMHK/063165/2025/PP/Bla
Vaše značka

Královéhradecký kraj
IČO 70889546
Pivovarské náměstí č.p. 1245/2
500 03 Hradec Králové 3

Statutární město Hradec Králové
IČO 00268810
Československé armády č.p. 408/51
500 03 Hradec Králové 3

Oba zastupuje
TECHNICO Opava s.r.o.
IČO 25849204
Hradecká č.p. 1576/51
746 01 Opava 1

Vyřizuje
BcA. Karolína Blažejová
T 495 707 693
karolina.blazejova@mmhk.cz

24.03.2025

ZÁVAZNÉ STANOVISKO

Magistrát města Hradec Králové, odbor památkové péče jako věcně a místně příslušný prvoinstanční správní orgán státní památkové péče podle ustanovení § 29 odst. 2 zákona č. 20/1987 Sb., o státní památkové péči, ve znění pozdějších předpisů (dále jen „zákon o státní památkové péči“) a ve znění ustanovení § 17 Vyhlášky Ministerstva vnitra ČR č. 388/2002 Sb., o stanovení správních obvodů obcí s pověřeným obecním úřadem a správních obvodů obcí s rozšířenou působností, obdržel dne 30.01.2025 žádost žadatelů, kterými jsou:

Statutární město Hradec Králové, IČO 00268810, se sídlem Československé armády č.p. 408/51, 500 03 Hradec Králové 3 a Královéhradecký kraj, IČO 70889546, se sídlem Pivovarské náměstí č.p. 1245/2, 500 03 Hradec Králové 3, oba zastupuje na základě písemných plných mocí TECHNICO Opava s.r.o., IČO 25849204, se sídlem Hradecká č.p. 1576/51, Předměstí, 746 01 Opava 1,

o vydání závazného stanoviska na základě ustanovení podle § 14 odst. 2 zákona o státní památkové péči ve věci:

Nová přípojka NN a datové propojení mezi objektem Vrbenského kasárna č.p. 333, stojící na pozemku parc. č. st. 291/2 v katastrálním území Hradec Králové a objektem Gayerova kasárna č.p. 334, stojící na pozemku parc. č. st. 291/4 v katastrálním území Hradec Králové

Podaná žádost se týká pozemků **st. p. č. 291/2, 291/4, 2038, parc. č. 239/4, 240/2 v katastrálním území Hradec Králové**, které se nacházejí na území Městské památkové zóny **Hradec Králové-část**, rejstříkové číslo Ústředního seznamu kulturních památek (dále jen „ÚSKP“): **2004 a v ochranném pásmu městské památkové rezervace Hradec Králové**, rejstříkové číslo ÚSKP **3411**.

Žádost č.j. MMHK/063165/2025 doručená dne 30. 01.2025 byla bezvadná.

obec	Hradec Králové - část
část obce	Hradec Králové
katastrální území	Hradec Králové
parcelní číslo	st. 291/2, 2038, parc. č., 239/4, 240/2
ulice, náměstí, apod.	Šimkova,
název nemovitosti	areál Gayerových kasáren
číslo popisné	333, 334
ÚSKP	2004; 3411

Po písemném vyjádření NPÚ (Národní památkový ústav, územní odborné pracoviště v Josefově, IČO 75032333, Valdštejnské náměstí č.p. 162/3, Praha 1-Malá Strana, 118 00 Praha 011) č.j. NPÚ-362/10176/2025 ze dne 07.02.2025, které bylo doručeno dne 09.02.2025 pod č.j. MMHK/077999/2025, vydává Magistrát města Hradec Králové, odbor památkové péče (dále jen "správní orgán"), v souladu se zněním ust. § 149 zákona 500/2004 Sb., správní řád, ve znění pozdějších předpisů (dále jen "správní řád"), a ust. § 44a zákona o státní památkové péči, podle ustanovení § 14 odst. 3 zákona o státní památkové péči toto

ZÁVAZNÉ STANOVISKO

Práce: Nová přípojka NN a datové propojení mezi objektem Vrbenského kasárna č.p. 333, stojící na pozemku parc. č. st. 291/2 v katastrálním území Hradec Králové a objektem Gayerova kasárna č.p. 334, stojící na pozemku parc. č. st. 291/4 v katastrálním území Hradec Králové, vedení trasy NN dále na pozemcích parc. č. 2038, 239/4, 240/2 v katastrálním území Hradec Králové, které se nacházejí na území Městské památkové zóny Hradec Králové-část, rejstříkové číslo 2004 a v ochranném pásmu městské památkové rezervace Hradec Králové, rejstříkové číslo ÚSKP 3411, spočívá podle předložené žádosti v:

- Nová kabelová přípojka NN pro budovu Vrbenského kasáren č.p. 333, Hradec Králové, stojící na parc. č. 291/2 v k.ú. Hradec Králové a nový datový propoj mezi budovou Vrbenského kasárna č.p. 333, Hradec Králové, stojící na parc. č. 291/2 v k. ú. Hradec Králové a budovou Gayerových kasáren, č.p. 334, Hradec Králové, stojící na pozemku parc. č. 291/4, k. ú. Hradec Králové.
- Kabelová přípojka NN bude vycházet ze stávající trafostanice na parc. č. 1767, k. ú. Hradec Králové, ve které jsou provedeny úpravy pro nové připojení dle uzavřených smluv o připojení
- Kabelová přípojka bude vycházet z budovy Vrbenského kasáren z rohu (směrem k Parkovacímu domu) do zastavěné části pozemku parc. č. 239/4, ve zpevněné části parc. č. 239/4, kterou tvoří dlážděný chodník, betonová dlažba 30x30 cm, bude pokračovat směrem k Parkovacímu domu. stále v chodníku přejde protlakem (pokud nedojde k jiné dohodě mezi zhotovitelem stavby a provozovatelem Parkovacího domu) a bude pokračovat až k chodníku, který se napojuje na chodník na parc. č. 230/4 a vede po parc. č. 2038 okolo trafostanice. Tento chodník je dlážděn žulovou dlažbou 5x5 cm. Před trafostanicí, v prostoru pod schody, vstoupí kabely do trafostanice a zde se dotknou parc. č. 240/2. Kabelové vedení bude uloženo v hloubce 60 cm pod povrchem dlažby chodníků do pískovcového lože hl. min. 20 cm s překrytím výstražnou fólií nad kabely. Výstup vedení z budovy Vrbenského kasáren bude provedeno kabelovými průchodkami s utěsněním proti pronikání zemní vlhkosti.
- Kabely nové přípojky budou tvořeny dvěma kabely AYKY 4x185 mm² a jedním kabelem CYKY 4 x 50 mm² uložených souběžně s rozestupem min. 5 cm po celé délce trasy.
- Datové vedení bude vycházet s novou přípojkou NN z Vrbenského kasáren do pozemku parc. č. 239/4 přes zelený pás do dlážděného chodníku podél ulice Šimkova. V tomto chodníku bude datové vedení vedeno až na roh budovy Gayerových kasáren, kde vstoupí do technické

místnosti v 1. PP budovy a dále bude vedeno budovou k datovému uzlu. Datové vedení bude jeden optický kabel SM 12 vláken uložen v chráničce DN40 barvy žluté.

jsou z hlediska zájmů státní památkové péče **přípustné při dodržení této podmínky:**

1. V případě prostorové kolize mezi stavbou a pevnostním zdívkem, bude svolán kontrolní den za přítomnosti zástupce správního orgánu a zástupce oprávněné organizace provádějící záchranný archeologický výzkum, v rámci kterého bude řešen postup pro zajištění ochrany pevnostního zdiva před poškozením.

ODŮVODNĚNÍ

Žádost

Správní orgán jako věcně a místně příslušný prvoinstanční orgán státní památkové péče obdržel dne 30.01.2025 písemnou žádost žadatelů, kterými jsou: **Statutární město Hradec Králové, IČO 00268810, se sídlem Československé armády č.p. 408/51, 500 03 Hradec Králové 3 a Královéhradecký kraj, IČO 70889546, se sídlem Pivovarské náměstí č.p. 1245/2, 500 03 Hradec Králové 3, oba zastupuje na základě písemných plných mocí TECHNICO Opava s.r.o., IČO 25849204, se sídlem Hradecká č.p. 1576/51, Předměstí, 746 01 Opava 1, o vydání závazného stanoviska na základě ustanovení podle § 14 odst. 2 zákona o státní památkové péči ve věci: **Nová přípojka NN a datové propojení mezi objektem Vrbenského kasárna č.p. 333, stojící na pozemku parc. č. st. 291/2 v katastrálním území Hradec Králové a objektem Gayerova kasárna č.p. 334, stojící na pozemku parc. č. st. 291/4 v katastrálním území Hradec Králové, vedení trasy NN dále na pozemcích parc. č. 2038, 239/4, 240/2 v katastrálním území Hradec Králové, které se nacházejí na území Městské památkové zóny Hradec Králové-část, rejstříkové číslo 2004 a v ochranném pásmu městské památkové rezervace Hradec Králové, rejstříkové číslo ÚSKP 3411.****

Podaná žádost se týká pozemků **st. p. 291/2, 291/4, 2038, parc. č. 239/4, 240/2 v katastrálním území Hradec Králové, které se nacházejí na území Městské památkové zóny Hradec Králové-část, rejstříkové číslo Ústředního seznamu kulturních památek (dále jen „ÚSKP“): 2004, prohlášené vyhláškou Východočeského krajského národního výboru v Hradci Králové Vyhláškou O prohlášení památkových zón ve vybraných městech a obcích Východočeského kraje ze dne 17. října 1990 s účinností od 1. listopadu 1990 (dále jen "Vyhláška VčKNV"),** současně leží na území **ochranného pásma městské památkové rezervace (dále jen "OP MPR") v Hradci Králové vyhlášené rozhodnutím Okresního národního výboru Hradec Králové, Odboru kultury, č.j. 847 ze dne 08.12.1987 o určení ochranného pásma městské památkové rezervace v Hradci Králové (dále jen "Rozhodnutí OkNV").**

Žádost č.j. MMHK/063165/2025 doručená dne 30.01.2025 byla bezvadná.

V souladu s ustanovením § 38 odst. 1 správního řádu bylo účastníkům řízení umožněno nahlédnout do spisového materiálu a uplatnit své připomínky a náměty k uvedenému předmětu řízení.

Vymezení památkové ochrany podle zákona o státní památkové péči

Dotčené nemovitosti leží na území městské památkové zóny (dále jen "MPZ") prohlášené vyhláškou Východočeského krajského národního výboru v Hradci Králové Vyhláškou O prohlášení památkových zón ve vybraných městech a obcích Východočeského kraje ze dne 17. října 1990 s účinností od 1. listopadu 1990 (dále jen "Vyhláška VčKNV"), současně leží na území ochranného pásma městské památkové rezervace (dále jen "OP MPR") v Hradci Králové vyhlášené rozhodnutím Okresního národního výboru Hradec Králové, Odboru kultury, č.j. 847 ze dne 08.12.1987 o určení ochranného pásma městské památkové rezervace v Hradci Králové (dále jen "Rozhodnutí OkNV").

Dle ust. § 14 odst. 2 zákona o státní památkové péči vlastník (správce, uživatel) nemovitosti, která

není kulturní památkou, ale je v památkové rezervaci, v památkové zóně nebo v ochranném pásmu nemovité kulturní památky, nemovité národní kulturní památky, památkové rezervace, nebo památkové zóny (§ 17), je povinen k zamýšlené stavbě, změně stavby, terénní úpravě, umístění nebo odstranění zařízení, umístění nebo odstranění reklamního nebo informačního poutače, pokud nejde o reklamní zařízení podle stavebního zákona, odstranění stavby, úpravě dřevin nebo udržovací práci na této nemovitosti si předem vyžádat závazné stanovisko obecního úřadu obce s rozšířenou působností, není-li tato jeho povinnost podle tohoto zákona nebo na základě tohoto zákona vyloučena (§ 6a, 17).

Vymezení účastníků řízení

Vlastnictví dotčených nemovitostí bylo v průběhu řízení ověřováno správním orgánem dálkovým přístupem prostřednictvím agendového informačního systému.

Na základě ustanovení § 14 odst. 2 zákona o státní památkové péči je oprávněným žadatelem o vydání závazného stanoviska vlastník, správce, uživatel nemovitosti ležící v památkově chráněném území nebo v památkovém ochranném pásmu.

Dle LV č. 23510 je vlastníkem pozemku parc. č. st. 291/2 v katastrálním území Hradec Králové a stavby č.p. 333 Královéhradecký kraj, IČO 70889546, se sídlem Pivovarské náměstí č.p. 1245/2, 500 03 Hradec Králové 3. Vlastníkem pozemků parc. č. st. 2038, dále parc. č. 239/4 a 240/2 je Statutární město Hradec Králové, IČO 00268810, se sídlem Československé armády č.p. 408/51, 500 03 Hradec Králové 3.

Oba vlastníky zastupuje na základě písemných plných mocí TECHNICO Opava s.r.o., IČO 25849204, Hradecká č.p. 1576/51, Předměstí, 746 01 Opava 1.

Postup správního orgánu

Vzhledem ke skutečnosti, že Magistrátu města Hradec Králové, odboru památkové péče, jsou známy všechny podstatné skutečnosti, bylo upuštěno od ústního jednání spojeného s místním šetřením.

Žádost č.j. MMHK/063165/2025 doručená dne 30.01.2025 byla bezvadná.

Dne 03.02.2025 vydal správní orgán v souladu s ustanovením § 178 odst. 2 zákona č.283/2021 Sb., stavební zákon, v platném znění, usnesení č.j. MMHK/067876/2025, kterým rozhodl, že lhůta pro vydání závazného stanoviska činí 60 dnů ode dne podání bezvadné žádosti. S odůvodněním, že s ohledem na zákonný postup vydávání závazného stanoviska dle správního řádu a zákona o státní památkové péči, který musí správní orgán dodržet, a při plném zajištění ochrany práv žadatele, je nezbytné prodloužení lhůty pro vydání závazného stanoviska v souladu s ustanovením § 149 odst. 4 správního řádu. Takový postup je v souladu se zákonnou úpravou a respektuje jak ochranu veřejného zájmu na ochraně kulturního dědictví, tak zájmu žadatele.

V souladu s ustanovením § 14 odst. 4 zákona o státní památkové péči byla doručená žádost postoupena dne 03.02.2025 pod č.j. MMHK/067817/2025 k vydání písemného vyjádření na Národní památkový ústav, územní odborné pracoviště v Josefově, IČO 75032333, Valdštejnské náměstí č.p. 162/3, Praha 1-Malá Strana, 118 00 Praha 011 (dále jen „NPÚ“), které je nezbytným podkladem pro vydání závazného stanoviska. Žádost o písemné vyjádření č.j. MMHK/067817/2025 ze dne 03.02.2025 byla doručena NPÚ prostřednictvím datové schránky dne 03.02.2025.

Toto písemné vyjádření bylo vydáno dne 07.02.2025 pod č.j. NPÚ-362/10176/2025 a správnímu orgánu bylo doručeno dne 09.02.2025 pod č.j. MMHK/077999/2025 (dále jen „písemné vyjádření NPÚ“). Písemné vyjádření NPÚ obsahuje doporučení, při jejichž respektování by nemělo dojít k narušení zájmů státní památkové péče.

V souladu s ust. § 36 odst. 3 správního řádu vyzval správní orgán účastníka řízení, aby se před vydáním závazného stanoviska vyjádřil k jeho podkladům ve lhůtě 5 dnů ode dne doručení výzvy.

Žádost a dokumentace přiložená k žádosti

Součástí žádosti o vydání závazného stanoviska kopie písemné plné moci ze dne 11.11.2024 zmocňující účastníka řízení k zastupování vlastníka č.p. 333 (vrbenského kasárna), dále kopie písemné plné moci ze dne 16.12.2024 k zastupování vlastníka pozemků parc. č. 240/2, 2038 a 239/4 v katastrálním území Hradec Králové.

Dále je součástí žádosti o závazné stanovisko projektová dokumentace „*Nová přípojka elektro a datový propoj k projektu Vrbenského kasárna v Hradci Králové*“, kterou vypracoval TECHNICO Opava pod zakázkou č. TO-612-01-DZP v 12/2024.

Stávající stav a navrhované práce

Nová kabelová přípojka NN pro budovu Vrbenského kasáren č.p. 333, stojící na pozemku parc. č. 291/2 v k. ú. Hradec Králové a nový datový propoj mezi budovou Vrbenského kasárna č.p. 333 a budovou Gayerových kasáren č.p. 334, stojící na pozemku parc. č. 291/4 v k. ú. Hradec Králové. Kabelová přípojka bude vycházet ze stávající trafostanice na pozemku parc. č. 1767.

Kabelová přípojka bude vycházet z budovy Vrbenského kasáren z rohu (směrem k Parkovacímu domu) do zastavěné části pozemku parc. č. 239/4, ve zpevněné části parc. č. 239/4, kterou tvoří dlážděný chodník, betonová dlažba 30x30 cm, bude pokračovat směrem k Parkovacímu domu. stále v chodníku přejde protlakem (pokud nedojde k jiné dohodě mezi zhotovitelem stavby a provozovatelem Parkovacího domu) a bude pokračovat až k chodníku, který se napojuje na chodník na parc. č. 230/4 a vede po parc. č. 2038 okolo trafostanice. Tento chodník je dlážděn žulovou dlažbou 5x5 cm. Před trafostanicí, v prostoru pod schody, vstoupí kabely do trafostanice a zde se dotknou parc. č. 240/2. Kabelové vedení bude uloženo v hloubce 60 cm pod povrchem dlažby chodníků do pískovcového lože hl. min. 20 cm s překrytím výstražnou fólií nad kabely. Výstup vedení z budovy Vrbenského kasáren bude provedeno kabelovými průchodkami s utěsněním proti pronikání zemní vlhkosti.

Kabely nové přípojky budou tvořeny dvěma kabely AYKY 4x185 mm² a jedním kabelem CYKY 4 x 50 mm² uložených souběžně s rozestupem min. 5 cm po celé délce trasy.

Datové vedení bude vycházet s novou přípojkou NN z Vrbenského kasáren do pozemku parc. č. 239/4 přes zelený pás do dlážděného chodníku podél ulice Šimkova. V tomto chodníku bude datové vedení vedeno až na roh budovy Gayerových kasáren, kde vstoupí do technické místnosti v 1. PP budovy a dále bude vedeno budovou k datovému uzlu. Datové vedení bude jeden optický kabel SM 12 vláken uložen v chrániče DN40 barvy žluté.

Písemné vyjádření NPÚ

Písemné vyjádření NPÚ bylo vydáno dne 07.02.2025 pod č.j. NPÚ-362/10176/2025 a správnímu orgánu bylo doručeno dne 09.02.2025 pod č.j. MMHK/077999/2025. NPÚ v předloženém písemném vyjádření charakterizuje dotčené území následovně: „*Historické jádro města Hradec Králové je významným dokladem středověkého urbanismu, jehož postupná výstavba jako královského města i přirozeného centra východních Čech zahrnuje mimořádně hodnotná díla středověké i barokní monumentální a měšťanské architektury doplněná o hodnotné příklady avantgardní architektury počátku 20. století. Památková zóna zahrnuje nejhodnotnější část novodobé městské zástavby, kontinuálně systematicky urbanisticky řešené od roku 1874 s vrcholem v Gočárově plánu a zastavěné řadou kvalitních objektů.*“ Dále NPÚ uvádí. „*K přímo dotčeným hodnotám území se řadí zejména archeologická souvrství, tedy soubory movitých a nemovitých věcí, jež jsou nedílnou součástí archeologického dědictví a jako takové nositelem kulturně historických hodnot. S ohledem na historický vývoj stavbou dotčeného prostoru – jde o areál bývalého pevnostního bastionem VIII a je vysoce pravděpodobná přítomnost archeologických situací v původním i v druhotném uložení, a to středověkého a zejména novověkého stáří.*“ Následně NPÚ stanovil k navrhovaným pracím tuto podmínku: „*1. v případě prostorové kolize mezi pevnostním zdívkem a kabelovou přípojkou nebo datovým bude jejich trasa upravena v rozsahu pro zajištění ochrany nalezeného zdiva před poškozením jak touto posuzovanou stavbou, tak pozdějšími zásahy prováděnými za účelem zejména*

oprav či výměny kabelové přípojky nebo datové propoje.“

Vyjádření žadatele k podkladům řízení

V souladu s ust. § 36 odst. 3 správního řádu vyzval správní orgán účastníka řízení, aby se před vydáním závazného stanoviska vyjádřil k jeho podkladům ve lhůtě 5 dnů ode dne doručení výzvy. Žadatel svého práva seznámit se s podklady závazného stanoviska před jeho vydáním ve stanovené lhůtě nevyužil.

Posouzení souladu návrhu s Úmluvou o ochraně archeologického dědictví Evropy

Cílem mezinárodní dohody Úmluva o ochraně archeologického dědictví Evropy, sepsané dne 16. 01. 1992 v Maltě členskými zeměmi Rady Evropy, mezi které patří i Česká republika (dále jen „Maltská konvence“) je ochrana archeologického dědictví jako zdroje evropské kolektivní paměti a jako nástroj historického a vědeckého studia. Do archeologického dědictví jsou dle Maltské konvence zahrnuty stavby, konstrukce, skupiny budov, zastavěná území, movité objekty, památky dalšího druhu a také jejich související prostředí nacházející se jak na souši, tak pod vodou. Dle článku č. 4 Maltské konvence se členské země zavázaly zavést opatření k fyzické ochraně archeologického dědictví a dle okolností zajistit mj. ochranu a údržbu archeologického dědictví, nejlépe na původním místě. Dle článku č. 5 Maltské konvence se každá strana zavazuje mj. zabezpečit konzervaci součástí archeologického dědictví nalezených během stavebních prací a to na původním místě, bude-li to proveditelné.

Stanovení podmínek závazného stanoviska

S ohledem na závazky plynoucí z Maltské konvence a v souvislosti s vysokou pravděpodobností přítomnosti archeologických situací v původním i v druhotném uložení, je v případě výskytu konfliktní situace trasy kabelového vedení s pevnostním zdívkem nutno prověřit úpravu trasy vedení a to v rozsahu, kterým se eliminuje riziko poškození zdiva s realizací posuzovaného záměru. Z tohoto důvodu správní orgán stanovil podmínku provedení kontrolního dne za přítomnosti zástupce správního orgánu a zástupce organizace provádějící záchranný archeologický výzkum.

Stanovení podmínek závazného stanoviska

Práce Nová přípojka NN a datové propojení mezi objektem Vrbenského kasárna a objektem Gayerovy kasárna v rozporu se zájmy státní památkové péče. Proto bylo rozhodnuto v této věci tak, jak je ve výroku rozhodnutí uvedeno.

Správní orgán památkové péče po posouzení všech podkladů a zjištění ve výše uvedené věci došel k závěru, který je obsažen ve výroku tohoto rozhodnutí. Při posuzování se řídil platnými právními předpisy a nařízeními (zákon č. 20/1987 Sb., o státní památkové péči, ve znění pozdějších předpisů; Vyhláška č. 66/1988 Sb. ve znění pozdějších předpisů, kterou se provádí zákon č. 20/1987 Sb.; Vyhláška Ministerstva kultury ze dne 1. července 1996, č. 208/1996Sb., o prohlášení území vybraných částí krajinných celků za památkové zóny; zákon č. 500/2004 Sb., správní řád) jakož i Listinou základních práv a svobod (čl. 35, odst. 3: „Při výkonu svých práv nikdo nesmí ohrožovat ani poškozovat životní prostředí, přírodní zdroje, druhové bohatství přírody a kulturní památky nad míru stanovenou zákonem“), která je součástí Ústavy České republiky.

POUČENÍ O OPRAVNÉM PROSTŘEDKU

Toto závazné stanovisko bylo vydáno orgánem státní památkové péče jako dotčeným orgánem pro řízení vedené stavebním úřadem.

Proti tomuto závaznému stanovisku **nelze** v souladu s ustanovením § 149 odst. 1 správního řádu

podat samostatné odvolání, neboť tento úkon není samostatným rozhodnutím. Pokud toto závazné stanovisko znemožňuje vyhovět výše uvedené žádosti, příslušný stavební úřad v souladu s ustanovením § 149 odst. 6 správního řádu nebude provádět další dokazování a žádost zamítne. **Až proti rozhodnutí příslušného stavebního úřadu je možné podat odvolání**, které umožní, aby bylo v souladu s ustanovením § 149 odst. 7 správního řádu přezkoumáno toto závazné stanovisko.

Odvolání je možné podat až proti rozhodnutí stavebního úřadu.

UPOZORNĚNÍ

Upozorňujeme, že předmětné práce budou prováděny na **území s archeologickými nálezy**. Z této skutečnosti vyplývají pro stavebníka (investora) následující povinnosti dané zákonem č. 20/1987 Sb., o státní památkové péči, ve znění pozdějších předpisů:

§ 22 odst. 2 cit. zákona: „*Má-li se provádět stavební činnost na území s archeologickými nálezy, jsou stavebníci již od doby přípravy stavby povinni tento záměr oznámit Archeologickému ústavu a umožnit jemu nebo oprávněné organizaci provést na dotčeném území záchranný archeologický výzkum. Je-li stavebníkem právnická osoba nebo fyzická osoba, při jejímž podnikání vznikla nutnost záchranného archeologického výzkumu, hradí náklady záchranného archeologického výzkumu tento stavebník; jinak hradí náklady organizace provádějící archeologický výzkum. Obdobně se postupuje, má-li se na takovém území provádět jiná činnost, kterou by mohlo být ohroženo provádění archeologických výzkumů.*“

§ 23 odst. 2 cit. zákona: „*O archeologickém nálezu, který nebyl učiněn při provádění archeologických výzkumů, musí být učiněno oznámení Archeologickému ústavu nebo nejbližšímu muzeu buď přímo nebo prostřednictvím obce, v jejímž územním obvodu k archeologickému nálezu došlo. Oznámení o archeologickém nálezu je povinen učinit nálezce nebo osoba odpovědná za provádění prací, při nichž došlo k archeologickému nálezu, a to nejpozději druhého dne po archeologickém nálezu nebo potom, kdy se o archeologickém nálezu dověděl.*“

Dále upozorňujeme, že v této věci ukládá povinnosti rovněž stavební zákon. V ustanovení § 176 odst. 1) mj. uvádí:

„*Dojde-li při postupu podle tohoto zákona nebo v souvislosti s tím k nepředvídaným nálezům kulturně cenných předmětů, detailů stavby nebo chráněných částí přírody anebo k archeologickým nálezům, je stavebník povinen neprodleně oznámit nález stavebnímu úřadu a orgánu státní památkové péče nebo orgánu ochrany přírody a zároveň učinit opatření nezbytná k tomu, aby nález nebyl poškozen nebo zničen a práce v místě nálezu přerušit.*“

Na základě uvedeného upozorňujeme na **povinnost** stavebníka učinit oznámení Archeologickému ústavu AV ČR (Letenská 4, 118 01 Praha 1 – Malá Strana) a dle dosavadní praxe doporučujeme nejméně 10 pracovních dní předem písemně oznámit zahájení zemních a stavebních prací organizaci oprávněné k provádění archeologických výzkumů na území okresu Hradec Králové (např. Muzeu východních Čech, archeologickému oddělení).

otisk úředního razítka

BcA. Karolína Blažejová
oprávněná úřední osoba
referent odboru památkové péče

Obdrží:

Účastníci podle § 27 odst. 1 správního řádu
TECHNICO Opava s.r.o., IDDS: fzc6jud

Magistrát města Hradec Králové
Československé armády 408, 502 00 Hradec Králové • Datová schránka bebb2in
T +420 495 707 111 • posta@mmhk.cz • epodatelna@mmhk.cz • hradeckralove.org



Odborná organizace státní památkové péče

Národní památkový ústav, územní odborné pracoviště v Josefově, IDDS: 2cy8h6t